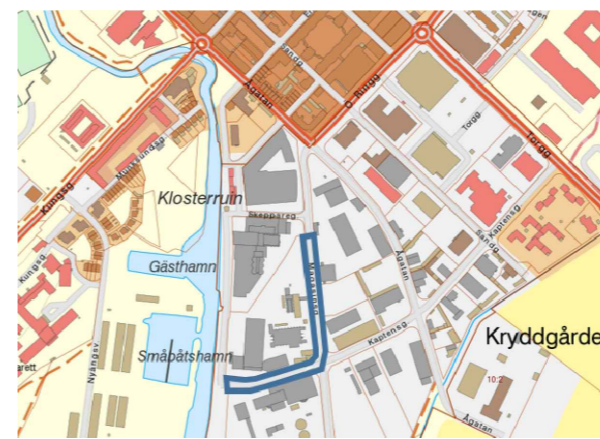
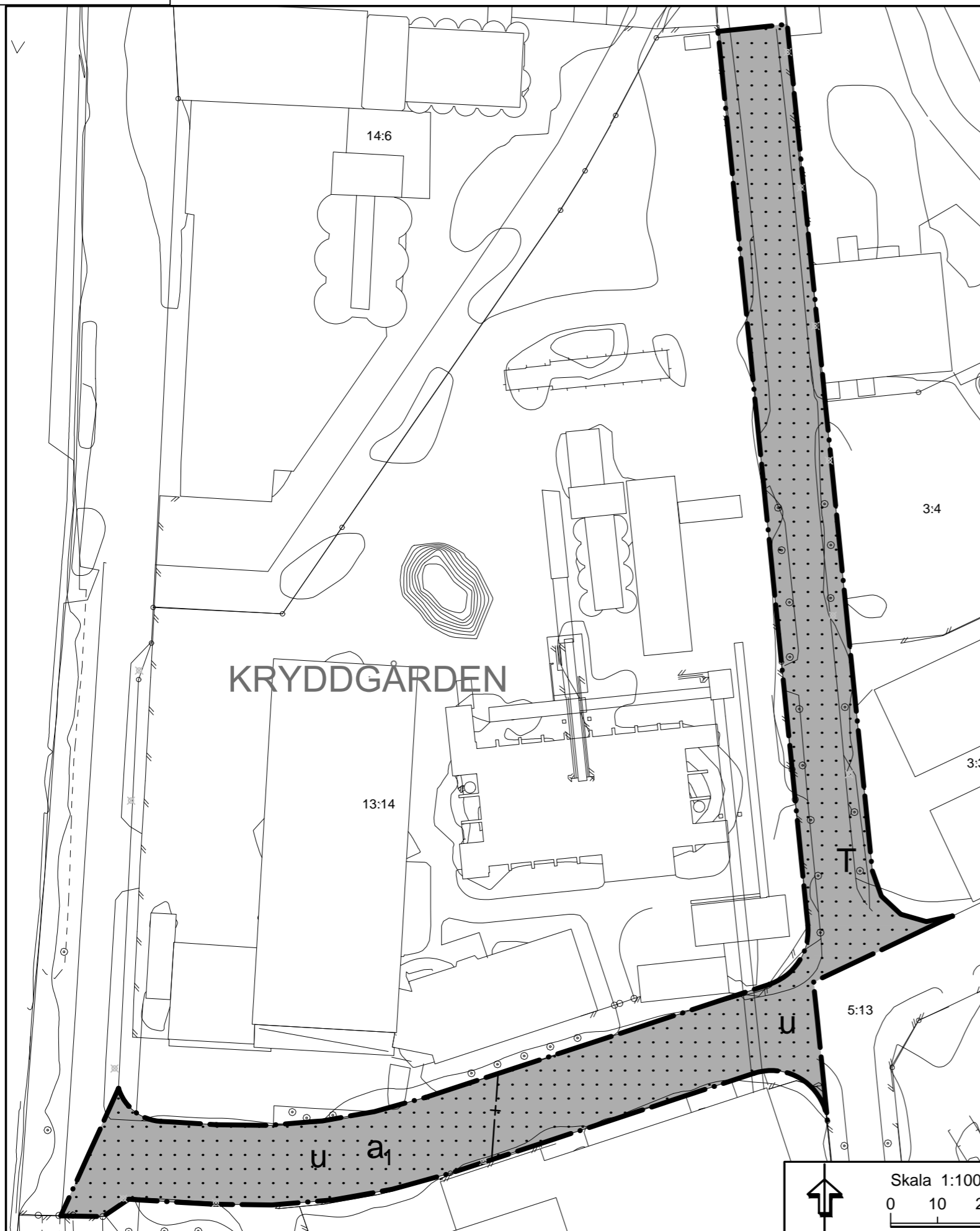


# PLANKARTA



Översiktskarta med markerat planområde

## GRUNDKARTA

över KRYDDGÅRDEN 5:13 m.fl., Enköpings kommun  
Upprättad från digital primärkarta 2017-05-09

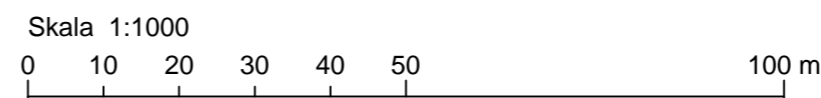
Agneta Dahm  
Mätningingenjör

## BETECKNINGAR

- Traktgräns
- Fastighetsgräns
- Nivåkurvor, 0,5 m ekvidistans
- Bostad- resp. uthus, husliv
- Bostad- resp. uthus, takkontur
- Skärmtak resp. Transformatorstation
- Rättighetsgräns, Ledningsrätt
- Staket resp häck
- Lövråd resp. barrträd
- Vägkant resp. kantsten
- Slänt
- RYMNINGEN
- Traktnamn
- Registernummer
- Markhöjd
- Rutnätspunkt

Koordinatsystem i plan: SWEREF99 1630  
Koordinatsystem i höjd: Rikets system RH2000

Mätklass: II Skala 1:1000



## PLANBESTÄMMELSER

Följande gäller inom områden med nedanstående beteckningar. Endast angiven användning och utformning är tillåten. Bestämmelser utan beteckning gäller inom hela området.

### GRÄNSER

- Detaljplanegräns
- Administrativ gräns

### ANVÄNDNING AV MARK OCH VATTEN

#### Kvartersmark

- Trafik

### BEGRÄNSNINGAR AV MARKENS BEBYGGANDE

- Byggnad får inte uppföras
- Mark ska vara tillgänglig för allmännyttiga underjordiska ledningar

### ADMINISTRATIVA BESTÄMMELSER

#### Strandskydd

- Upphävande av strandskydd

### TILL PLANEN HÖR FÖLJANDE HANDLINGAR:

- Planbeskrivning, 2017-04-27
- Fastighetsförteckning, 2017-05-09
- Samrådsredogörelse, 201X-XX-XX (efter genomfört samråd)
- Utlåtande, 201X-XX-XX (efter genomförd granskning)

Detaljplanen har finansierats genom planavtal och ingen planavgift tas därför ut vid bygglov

<b>ENKÖPINGS KOMMUN</b>		Samrådshandling
Detaljplan för Del av Magasins- och Kaptensgatan Enköpings kommun - utökat planförfarande		Beslut om samråd PLEX 2017-05-11 Beslut om granskning
Upprättad 2017-04-27		KF Antagande
Patrik Holm Plan- och exploateringschef		Laga kraft
Tobias Viberg Planarkitekt		Genomförandetid
		Diarienummer KS 2016/183
		Plannummer