




























Copyright Lantmäteriet, Enköpings kommun

**Teckenförklaring - Huvudmarkanvändning**

 Planområdesgräns	 Tätortsnära landsbygd	 Fritid- och idrottsändamål (9.5)	 Tekniska anläggningar (3.7.7, 14)
 Riksintresse Totalförsvaret (3.7.10)	 Allmänt ändamål (3.7.3)	 Glesare förtätning, bykaraktär (3.3.7)	 Utredningsområde (3.6)
 Naturreservat/Natura 2000 (7.4.1, 15.3, 16.4)	 Begravningsplats (3.7.6)	 Park och natur (7)	 Vattenområden (8)
 Framtida trafikstråk	 Bostadsbebyggelse (3.2)	 Koloniområde (7.7.2)	 Verksamhets- och/eller bostadsområde (3.4)
 Vägreservat (13.7.2)	 Bostadsbebyggelse, nya områden (3.3)	 Kombiterminal (3.7.8)	 Verksamhetsområde (3.5)
 Riksintresse Järnväg (3.7.8, 13.8.2, 15.7.2)	 Båtändamål (8.6.2, 9.5.5)	 Omvandlingsområde (3.3.16)	 Verksamhetsområde, nya områden (3.5.3)
	 Centrumändamål (3.7.2)	 Stadsnära öppet landskap (3.1.3)	 Verksamhetsområde, reservområde kraftvärmeverk (3.7.7)

Siffror inom parentes hänvisar till avsnitt i text-materialet